

Sektion Bernina
Schweizer Alpen-Club SAC
Club Alpin Suisse
Club Alpino Svizzero
Club Alpin Svizzer



Sektionshütten SAC Bernina

Es-cha – Jenatsch – Tschierva – Boval – Saoseo



HÜTTEN DES SAC BERNINA

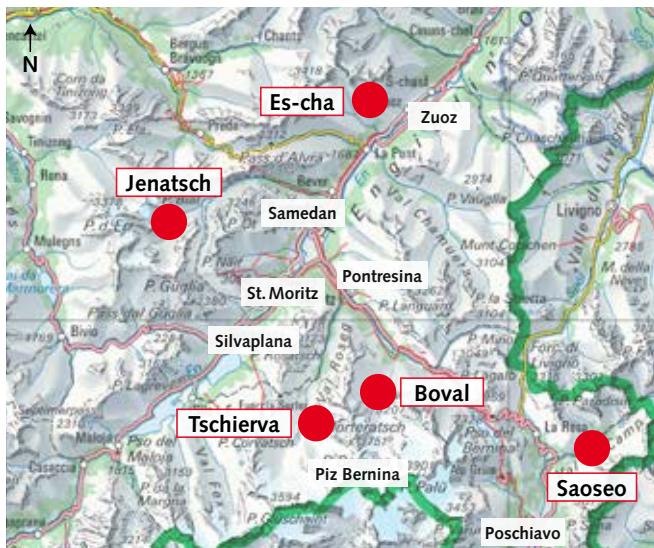
Es-cha – Jenatsch – Tschierva – Boval – Saoseo



Die Sektion Bernina besitzt und unterhält insgesamt fünf SAC-Hütten im Oberengadin und Umgebung: Chamanna d'Es-cha bei Piz Kesch und Albulapass, Chamanna Jenatsch in der Julierregion, Chamanna Tschierva und Boval, beide im Berninagebiet gelegen und das Rifugio Saoseo im Puschlav.

Alle Hütten sind ideale Ausgangspunkte für verschiedenste Unternehmungen in den Bergen, im Winter und im Sommer. Die Hütten werden von den Hüttenwarten selbstständig unterhalten und sind im Winter und im Sommer bewartet. Viel Spass beim Besuch einer der hier vorgestellten Hütten!

Alle Details unter: www.sac-bernina.ch



Bernina-Trek

Weitwanderangebot zu allen Hütten des SAC Bernina

Von Hütte zu Hütte. 7 Etappen in atemberaubender Bergwelt, 6 Nächte in herzlicher Gastfreundschaft der SAC-Hütten – vom Albulagebiet ins Puschlav (Hütten: Es-cha, Jenatsch, Coaz, Tschierva, Boval, Saoseo). 3 Varianten sind hier näher beschrieben:

Klassiker: Die Route für Wanderer mit guter Kondition, Tagesetappen zwischen 8 bis 10 Stunden. Die Routen führen durch Wälder, Alpen, aussichtsreiche Übergänge, entlang von Gletschern bis ins Berninagebiet – auf Tuchfühlung mit den atemberaubenden Grössen des Piz Palü und Piz Bernina – und enden im lieblichen Val di Campo im Puschlav.

Gipfelstürmer: Einzelne Gipfelbesteigungen werden in die Route integriert. Für geübte Berggänger mit guter Kondition. Es kann nach jeder Etappe in die klassische oder in die gemütliche Route gewechselt werden.

Pachific (Entschleunigung): Gemütliches Wandern. Die Etappen sind nicht so lang, werden an guten Orten unterbrochen, Sie können die UNESCO Welterbestrecke der Rhätischen Bahn näher kennenlernen. Gut geeignet für Gruppen, die gerne etwas gemütlicher unterwegs sind und für Familien.

Alle Details unter: www.bernina-trek.ch

CHAMANNA D'ES-CHA

Geborgenheit im Sturm.



BEWARTUNG

Winter: Ende Februar – Mitte April

Sommer: Mitte Juni – Mitte Oktober

Wenn nicht bewartet, ist der Winterraum offen.

KOORDINATEN

Höhe über Meer: 2594 m

Koordinaten: 788 750 / 165 200

50 Schlafplätze, aufgeteilt in 6er bis 15er Zimmer, Winterraum (unbewartet): 14 Schlafplätze, Holz/Geschirr vorhanden

ZUSTIEGE

Sommer: Parkplatz Albula / Passstrasse: 1–2 Std. (T2/3)

Winter/Sommer: Madulain oder Zuoz: 3 Std. (T2/3, L)

TOURENZIELE / ÜBERGÄNGE

Piz Kesch, Piz Viroula, Piz Belvair, Piz Blaisun, Piz Pischa, Übergang zur Keschhütte, Etappenort für die Haute-Route Graubünden, für den Kesch- und Bernina-Trek

AUSKUNFT UND RESERVATION

Gabi Schmäh und Stefan Vogler

T +41 (0)81 854 17 55

www.es-cha.com

PREISE

unter: www.sac-bernina.ch

KARTEN

Albula 1:25 000, Blatt 1237

Bergün 1:50 000, Blatt 258

CHARAKTER

Wie auf einem Balkon liegt die Chamanna d'Es-cha über dem Engadin. Hinter ihr thront der Piz Kesch. Das Panorama ist traumhaft und erstreckt sich über die gesamte Bernina-Gruppe. Die gemütliche Stube mit einer Stukkaturdecke ist einmalig für eine SAC-Hütte. Hausgemachte Suppen, Brot und verschiedene Kuchen aus dem Holzbackofen sind ebenso Bestandteil wie das Engadiner Bier und der Badilatti-Kaffee aus Zuoz. Vielfältige, geruhsame und spannende Wanderungen und Skitouren können von der Hütte aus unternommen werden.



CHAMANNA JENATSCH

Die Höchstgelegene zum Wohlfühlen.



BEWARTUNG

Winter: Weihnachten / Silvester, Anfang Februar – Anfang Mai

Sommer: Ende Juni – Mitte Oktober

Wenn nicht bewartet, ist der Winterraum offen.

KOORDINATEN

Höhe über Meer: 2652 m

Koordinaten: 775 350 / 155 675

75 Schlafplätze, aufgeteilt in 4 grosszügige Lager, 3 Doppelzimmer, Sauna, Winterraum (unbewartet): 18 Schlafplätze

ZUSTIEGE

Sommer / Winter: Julierpass: 3–4 Std. (T2/3, L),

Piz Nair: 3–4 Std., ab St. Moritz mit der Luftseilbahn (Ticket über Hütte bestellen) (T3, L), Spinas–Val Bever: 4–5 Std. (T1/2, L), **Sommer:** Alp Flix–Fuorcla digl Leget: 6 Std. (T2/3)

TOURENZIELE / ÜBERGÄNGE

Piz Surgonda, Piz d'Agnel, Tschima da Flix, Piz Piguol, Piz Calderas, Piz d'Err, Piz Jenatsch, Piz Bever, Fuorcla da Flix, Fuorcla Crap Alv

AUSKUNFT UND RESERVATION

Claudia Drilling und Fridolin Vögeli

T +41 (0)81 833 29 29

www.jenatsch-huette.ch

PREISE

unter: www.sac-bernina.ch

CHARAKTER

Eine echte Wohlfühlhütte in alpiner Umgebung. Die Hütte bietet mit Doppelzimmern und Sauna die Möglichkeit zur entspannten Ruhe nach einer schönen Tour. Im Winter können von der Hütte aus traumhafte Ski-, Snowboard- und Schneeschuhtouren unternommen werden. Im Sommer gibt es Wanderungen und leichte bis mittelschwere Hochtouren. Winter: Starthütte der Haute-Route Graubünden. Sommer: Bernina-Trek, Weitwandern von Hütte zu Hütte.



KARTEN

Bivio 1:25 000, Blatt 1256

Bergün 1:50 000, Blatt 258

CHAMANNA TSCHIERVA

Hier werden Bergsteigerträume war.



BEWARTUNG

Winter: nur Winterraum offen

Sommer: Mitte Juni – Anfang Oktober

KOORDINATEN

Höhe über Meer: 2583 m

Koordinaten: 87 725 / 142 090

100 Schlafplätze, aufgeteilt in 4er bis 26er Zimmer,
Winterraum (unbewartet): 8 Schlafplätze

ZUSTIEG

Sommer: Pontresina–Val Roseg: 3 Std. (T2/3),

Verkürzung mit Mountainbike oder Pferdekutsche möglich
(Reservation unter T +41 (0)78 944 75 55)

TOURENZIELE / ÜBERGÄNGE

Piz Morteratsch, Biancograt und Piz Bernina, Piz Scerscen,
Piz Tschierva, Piz Roseg, Übergang zur Chamanna Coaz

AUSKUNFT UND RESERVATION

Caroline Zimmermann

T +41 (0)81 842 63 91 (Hütte)

M + 41 (0)79 307 57 87

www.tschierva.ch

PREISE

unter: www.sac-bernina.ch

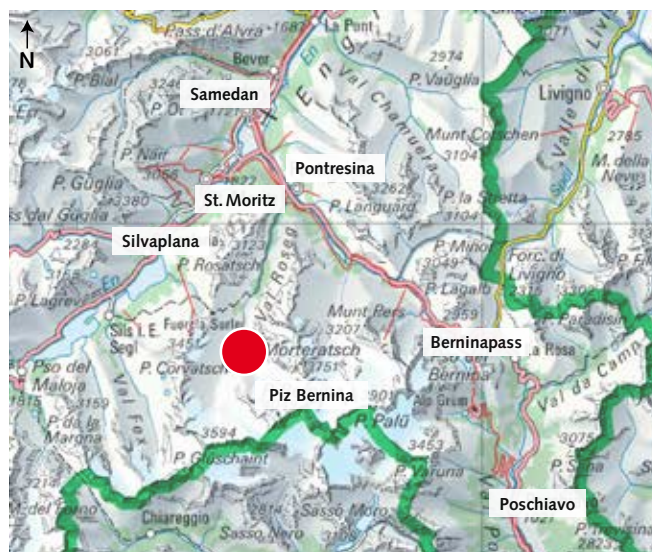
KARTEN

Bernina 1:25 000, Blatt 1277

Julierpass 1:50 000, Blatt 268

CHARAKTER

Schöne und schwierige Hochtouren mit klingenden Namen, aber auch leichtere Touren in einer atemberaubender Fels- und Gletscherwelt. Ein Tourengebiet der Extraklasse. Einmaliger Blick auf den Biancograt von der Hüttenterrasse aus. 2002 wurde die Hütte umgebaut und mit einem modernen Anbau erweitert. Wie es der Name der Tschiervahütte bereits sagt, gibt es hier viele Hirsche aber auch Gämsen und Murmeltiere zu beobachten.



CHAMANNA BOVAL

Im Herzen des Hochgebirges.



BEWARTUNG

Winter: Mitte März – Ende Mai

Sommer: Mitte Juni – Anfang Oktober

Wenn nicht bewartet, ist der Winterraum offen.

KOORDINATEN

Höhe über Meer: 2495 m

Koordinaten: 791 140 / 143 450

100 Schlafplätze, aufgeteilt in 10er bis 16er Zimmer, 1 Doppelzimmer, Winterraum (unbewartet): 16 Schlafplätze

ZUSTIEGE

Sommer: Bahnstation Morteratsch: 2 Std. (T2/3)

Winter: Bahnstation Morteratsch – Morteratschgletscher: 2–3 Std. (L), Skiabfahrt Diavolezza Berghaus–Pers–Morteratschgletscher: 1,5–2 Std. (L)

TOURENZIELE / ÜBERGÄNGE

Piz Bernina, Piz Morteratsch, Piz Palü, Bellavista, Crast'Agüzza, Piz Misaun, Piz Mandra, Übergang zur Chamanna Tschierva

AUSKUNFT UND RESERVATION

Roberto Costa

T +41 (0)81 842 64 03 (Hütte)

www.boval.ch

PREISE

unter: www.sac-bernina.ch

CHARAKTER

Idealer Ausgangspunkt für Eis- und Felstouren im Herzen der Berninagruppe. Zahlreiche schöne Skitouren. Sehr lohnende Tageswanderungen. Ideal für Schulungen im Eis und Fels. Hütteneigener Klettergarten und eine einfache 7 Seillängen lange Klettertour auf den Corn da Boval. Faszinierende Panoramasicht von der Hüttenterrasse aus. Alpenrosen, die den Hüttenweg im Frühsommer in voller Blüte säumen.



KARTEN

Bernina 1:25 000, Blatt 1277

Julierpass 1:50 000, Blatt 268

RIFUGIO SAOSEO

Hier lässt es sich gut Urlaub machen.



BEWARTUNG

Winter: 26.12.20.. – 06.01.20..

Anfang Februar 20.. – Ende April 20...

Sommer: Anfang Juni 20.. – Ende Oktober 20...

Wenn nicht bewartet, ist der Winterraum offen.

KOORDINATEN

Höhe über Meer: 1985 m

Koordinaten: 806 070 / 141 900

80 Schlafplätze, aufgeteilt in 4er bis 6er Zimmer, Massenzimmer, Etagendusche und kleine Zimmer mit Aufpreis, Winterraum (unbewartet): 12 Schlafplätze

ZUSTIEGE

Winter / Sommer: Restaurant Sfazù, Südseite vom Berninapass:
1–1.5 Std. (T2, L)

TOURENZIELE / ÜBERGÄNGE

Piz Ursera, Piz Paradisino, Corno di Campo, La Pala, Piz Val Nera, Pizzo Confine, Pizzo Zembrasca, Pizzo della Valle, Pizzo di Dosdè, Cima Viola, Cima Lago Spalmo. Übergänge: Passo di Val Viola, Passo di Val Mera, Pass dal Sach

AUSKUNFT UND RESERVATION

Ruth und Bruno Heis

T +41 (0)81 844 07 66 (Hütte) oder

T +41 (0) 81 844 16 09

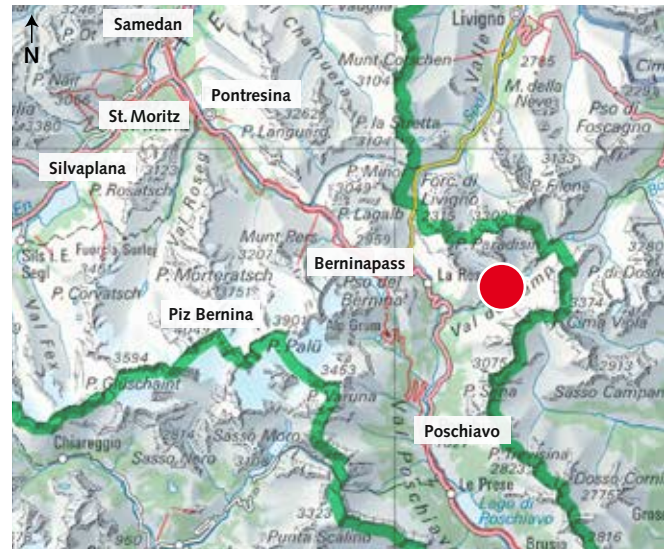
www.saoseo.ch

PREISE

unter: www.sac-bernina.ch

CHARAKTER

Die Hütte liegt im ruhigen, nach Süden ausgerichteten Val di Campo. Wanderer, Hochtourengeher und Skitouristen finden ein umfassendes und faszinierendes Angebot. Familien, Naturgeniesser und Leute auf der Suche nach Einsamkeit werden sich in das Tal und die Hütte verlieben. Auch für Tagesausflügler und Feriengäste. Küche mit Spezialitäten aus der Region. Flora und Fauna, kristallklare Bergseen, eindrucksvolle Gipfel.



KARTEN

La Rösa 1:25 000, Blatt 1278

Berninapass 1:50 000, Blatt 269

SAC-HÜTTEN IN DER NÄHE

Auch alle ein Besuch wert.



Keine SAC-Hütte ist gleich, jede ist auf ihre Art einzigartig. Ob Familie, Kletterer, Wanderer oder Biker, für jeden ist etwas dabei. Ein Besuch auf einer SAC-Hütte ist und bleibt ein unvergessliches Bergerlebnis.

1 FORNO-HÜTTE

Über dem Gletscher gelegen, mit Ausblick in eine wilde Bergwelt

Beat Kühnis und Alena Plachá
www.fornohuette.ch
T +41 (0)81 824 31 82

2 CAPANNA SASC-FURÄ

Die Hütte am Fusse des Piz Badile

Heidi Altweiger
www.sascfura.ch
T +41 (0)81 822 12 52

3 CAPANNA DA L'ALBIGNA

Inmitten eines Klettereldorados gelegen

Annamaria Crameri und Martin Ruggli
www.albigna.ch
T +41 (0)81 822 14 05

4 CAPANNA DI SCIORA

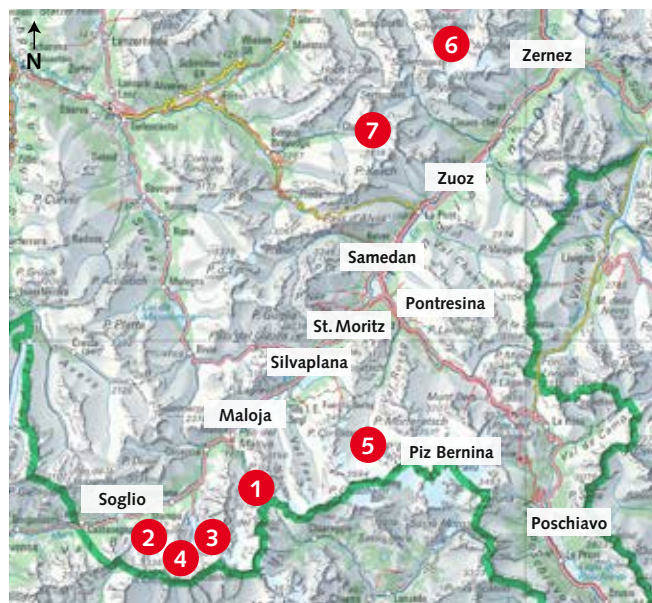
Am Sentiero Alpino Bregaglia, rassige Felsklettereien in der Nähe

Barbara und ihr Team
T +41 (0)81 822 11 38

5 CHAMANNA COAZ

Eindrücklich umgeben von der Berninagruppe und Gletschern

Alois Kunfermann
www.coaz.ch
T +41 (0)81 842 62 78



6 CHAMANNA DA GRIALETSC

Die familienfreundliche Hütte mit einem See vor der Haustüre

Cecile und Hanspeter Reiss
www.grialetsch.ch
T+41 (0)81 416 34 36

7 KESCH-HÜTTE

An der Haute-Route Graubünden und auch mit dem Bike erreichbar

Ursina und Reto Barblan
www.kesch.ch
T +41 (0)81 407 11 34



www.sac-bernina.ch

Sektion Bernina
Schweizer Alpen-Club SAC
Club Alpin Suisse
Club Alpino Svizzero
Club Alpin Svizzer

